






LEGENDA






-  HRANICE ŘEŠENÉHO ÚZEMÍ - SPRÁVNÍ ÚZEMÍ OBCE HRADEC
-  HRANICE KATASTRÁLNÍCH ÚZEMÍ VE SPRÁVNÍM ÚZEMÍ HRADEC
-  HRANICE KATASTRÁLNÍCH ÚZEMÍ MIMO SPRÁVNÍ ÚZEMÍ HRADEC
-  ZASTAVĚNÉ ÚZEMÍ VYMEZENÉ KE DNI 25.8.2012
-  HRANICE ZASTAVITELNÝCH PLOCH

VEŘEJNÉ PROSPĚŠNÉ STAVBY, OPATŘENÍ A ASANACE

PLOCHY A KORIDORY S MOŽNOSTÍ VYVLASTNĚNÍ I UPLATNĚNÍ PŘEDKUPNÍHO PRÁVA (DLE § 170 A § 101 SZ)

-  VEŘEJNÁ INFRASTRUKTURA
-  TECHNICKÁ INFRASTRUKTURA
-  DOPRAVNÍ INFRASTRUKTURA

PLOCHY A KORIDORY S MOŽNOSTÍ VYVLASTNĚNÍ (DLE § 170 SZ)

-  VEŘEJNÁ INFRASTRUKTURA
-  DOPRAVNÍ INFRASTRUKTURA
-  DOPRAVNÍ INFRASTRUKTURA
-  TECHNICKÁ INFRASTRUKTURA
-  TECHNICKÁ INFRASTRUKTURA

PLOCHY URČENÉ K ASANACI

-  BROWNFIELD ZD

VEŘEJNÉ PROSPĚŠNÁ OPATŘENÍ

-  SKLADEBNÝ PRVEK ÚZEMNÍHO SYSTÉMU EKOLOGICKÉ STABILITY

PLOCHY A KORIDORY S MOŽNOSTÍ UPLATNĚNÍ PŘEDKUPNÍHO PRÁVA (DLE § 101 SZ)



-  VEŘEJNÁ PROSTRANSTVÍ

CELKOVÝ PŘEHLED

PLOCHY A KORIDORY S MOŽNOSTÍ VYVLASTNĚNÍ

-  VPS01 DOPRAVNÍ INFRASTRUKTURA - PŘELOŽKA SILNICE I/26
-  VPS02 DOPRAVNÍ INFRASTRUKTURA - KORIDOR ŽELEZNICE ŽD6
-  VPS03 DOPRAVNÍ INFRASTRUKTURA - CESTA PRO PĚŠÍ A CYKLISTY
-  VPS05 TECHNICKÁ INFRASTRUKTURA - ENERGETICKÝ KORIDOR E2
-  VPS07 DOPRAVNÍ INFRASTRUKTURA - CESTA PRO PĚŠÍ A CYKLISTY
-  VPS08 VEŘEJNÁ INFRASTRUKTURA - VODOJEM
-  VPO01 ÚSES - LBK 193/01-202/02
-  VPO02 ÚSES - LBK 193/01-202/02
-  VPO03 ÚSES - LBK 1062-202/0
-  VPO04 ÚSES - RBK 202B
-  ASN01 BROWNFIELD ZD

PLOCHY A KORIDORY S MOŽNOSTÍ VYVLASTNĚNÍ A S MOŽNOSTÍ UPLATNĚNÍ PŘEDKUPNÍHO PRÁVA

-  VPS04 TECHNICKÁ INFRASTRUKTURA - ČOV
-  VPS09 DOPRAVNÍ INFRASTRUKTURA - ÚČELOVÁ KOMUNIKACE

PLOCHY A KORIDORY S MOŽNOSTÍ UPLATNĚNÍ PŘEDKUPNÍHO PRÁVA

-  VPS06 VEŘEJNÉ PROSTRANSTVÍ - VEŘEJNÁ ZELEN

ZA STAVBY VE VEŘEJNÉM ZÁJMU SE POVAŽUJÍ ÚČELOVÉ KOMUNIKACE VYMEZENÉ NA HLAVNÍM VÝKRESU

ZÁZNAM O ÚČINNOSTI OPATŘENÍ OBECNÉ POVAHY - ÚZEMNÍ PLÁNOVACÍ DOKUMENTACE (ÚPD)

Název ÚPD	Územní plán Hradec
Organ, který ÚPD vydal	Zastupitelstvo obce Hradec
Datum nabytí účinnosti	21.6.2014

Jméno a příjmení, funkce a podpis oprávněné úřední osoby pořizovatele, oteisk úředního razítka
--	-------


Zpracovatel:	Ing.arch. Petr Sladký projektční kancelář IČ: 18722822, DIČ: CZ6401310036 Nad Šárkou 60, 160 00 Praha 6
Spolupráce:	Ing.arch. Václav Masopust

Ing. arch. Petr Sladký
autORIZOVANÝ ARCHITEKT ČKA 02 686

TENTO PROJEKT BYL SPOLUFINANCOVÁN Z PROGRAMU STABILIZACE A OBNOVY VENKOVA PLZEŇSKÉHO KRAJE



ÚZEMNÍ PLÁN HRADEC
...vím, že se všem vrátí



K.U.: HRADEC U STODA

FÁZE: ÚZEMNÍ PLÁN

06/2014

VÝKRES VPS, VPO A ASANACÍ

M 1:5 000 03

ZPRACOVATEL: ING. ARCH. PETR SLADKÝ - PROJEKČNÍ KANCELÁŘ, Nad Šárkou 60, 160 00 Praha 6, zastoupená Ing. arch. Petrem Sladkým (autORIZOVANÝ ARCHITEKT ČKA 02 686), spolupráce: Ing. arch. V. Masopust

